

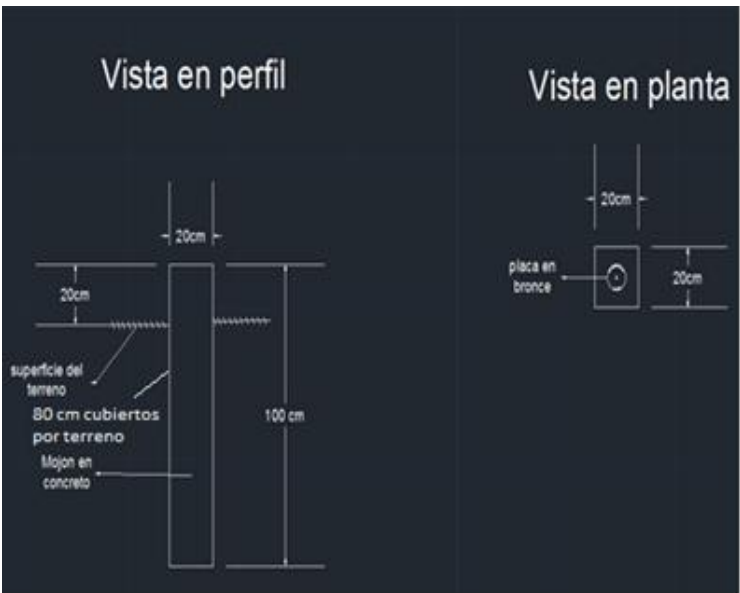
Anexo 26. Formato solicitud de cotización prácticas comerciales
PROYECTO
CONSERVACIÓN DE BOSQUES Y SOSTENIBILIDAD EN EL CORAZÓN DE LA AMAZONIA
SEGUNDA FINANCIACION ADICIONAL (FA2)

PRACTICAS COMERCIALES GEFII-CA-SCPC 002 DE 2025

Señores Invitados a Cotizar	FECHA: 14 de marzo de 2025
	OBJETO: Suministro e instalación del servicio de amojonamiento para la delimitación física del Parque Natural Regional Miraflores y Picachos, en el departamento del Caquetá.

Estimado proveedor:

Patrimonio Natural Fondo para la Biodiversidad y Áreas Protegidas a través del PROYECTO CONSERVACIÓN DE BOSQUES Y SOSTENIBILIDAD EN EL CORAZÓN DE LA AMAZONIA, lo invita a presentar su cotización para la “Suministro e instalación del servicio de amojonamiento para la delimitación física del Parque Natural Regional Miraflores y Picachos, en el departamento del Caquetá.”. Las cotizaciones deben ser presentadas de acuerdo con la siguiente descripción:

ÍTEM	DESCRIPCIÓN / ESPECIFICACIONES TÉCNICAS	UNIDAD DE MEDIDA	CANTIDAD
1	<p>MOJÓN EN CONCRETO:</p> <p>Dimensiones: 100 cm de largo (80 cm cubiertos por terreno y 20 cm sobresaliendo del terreno. Ilustración 1) y 20 cm x 20 cm de diámetro.</p>  <p align="center">Ilustración 1. Dimensiones mojón en concreto. Fuente: PNN de Colombia</p>	UNIDAD	6



**Corazón de la
Amazonía**

Conectando la biodiversidad
con el uso sostenible

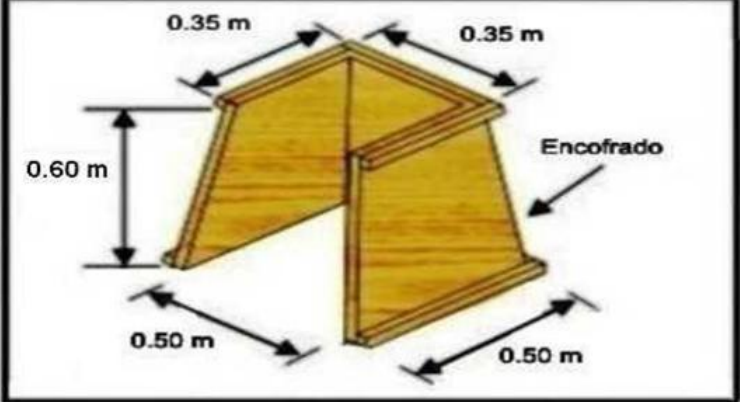
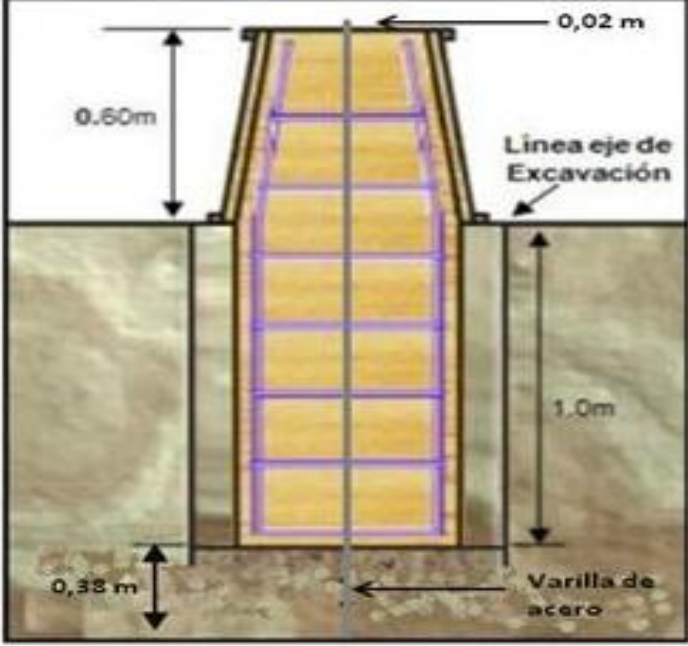
ÍTEM	DESCRIPCIÓN / ESPECIFICACIONES TÉCNICAS	UNIDAD DE MEDIDA	CANTIDAD
	<p>Materiales mojón de concreto: Concreto (grava, arena, cemento y agua). Cuatro tablas que ayudarán como formaleta (para la sección sobresaliente del terreno) de 20 cm de lado x 20 cm de ancho x 1 cm de grosor.</p> <p>Placa: Placa en bronce, con medidas de 8 cm de diámetro y 10 cm de altura (Ilustración 2), marcada en el centro (Ilustración 3) según nomenclatura del AP PNR Miraflores y Picachos con la siguiente información:</p> <ul style="list-style-type: none">• Título: PNR MIRAFLORES Y PICACHOS - AFA (AMCOP, ACOMFLOPAD, SANTANA RAMOS) según la zona.• Logotipo: CORPOAMAZONIA• Información adicional: Coordenadas geográficas del mojón y año.• Instrucciones o advertencias: Prohibición de caza y restricción de acceso.  <p>Ilustración 2. Ejemplo de la placa de bronce</p>  <p>Ilustración 3. Ejemplo demarcación placas de bronce</p>		
2	<p>MOJÓN EN PILASTRA: Dimensiones del encofrado área superior 0,35 m², base 0,50 m² por 0,60 m² de altura (ver Ilustración 4).</p>	UNIDAD	3





Corazón de la Amazonía

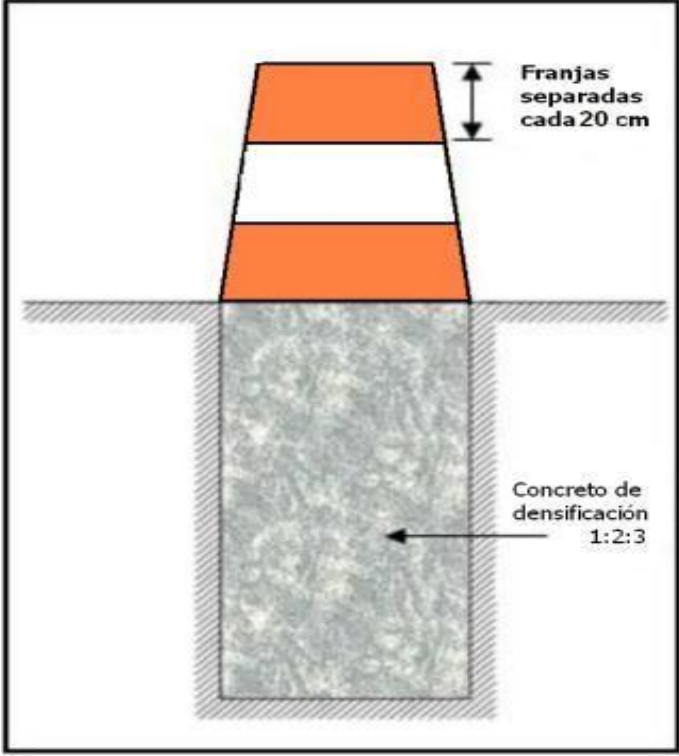
Conectando la biodiversidad con el uso sostenible

ÍTEM	DESCRIPCIÓN / ESPECIFICACIONES TÉCNICAS	UNIDAD DE MEDIDA	CANTIDAD
	 <p data-bbox="391 842 1003 867">Ilustración 4. Encofrado monumento tipo pilastra Fuente: IGAC</p> <p data-bbox="334 909 1062 1136">Dimensiones de excavación: 1 m de profundidad x 0,50 m de ancho x 0,50 m de largo. Utilizar el rotomartillo para realizar una perforación en el centro de la excavación de 0,38 m usando una broca de 22" x 1/2", insertando la varilla de acero de 2 m de largo, al enterrar la varilla esta debe entrar 0,38 m, por debajo de los 1,60 metros y al final debe sobresalir 0.02 m de la superficie del encofrado. Colocando la canasta de refuerzo dentro de la excavación. Colocar el encofrado asegurando que la distancia de recubrimiento de concreto sea de 4 cm, recordando realizar el aplome con</p>  <p data-bbox="334 1791 1003 1816">el objeto de garantizar la verticalidad de la pilastra. (ver Ilustración 5)</p> <p data-bbox="358 1850 1040 1875">Ilustración 5. Dimensiones de excavación y del encofrado fuente: IGAC</p>		



Corazón de la Amazonía

Conectando la biodiversidad con el uso sostenible

ÍTEM	DESCRIPCIÓN / ESPECIFICACIONES TÉCNICAS	UNIDAD DE MEDIDA	CANTIDAD
	<p>Dimensiones para franjas: de color naranja y blanco intercaladas con un ancho de 20 cm, Ilustración 6</p>  <p>Ilustración 6. Pilastra con franjas naranjas y blancas fuente: IGAC.</p> <p>Placa de aluminio: Las placas son rectangulares, fabricadas en aluminio de 3" de largo x 2" de ancho. Deben tener dos aletas o extremidades de 1 ½" las cuales deben ir hincadas al cemento (7). La placa debe estar ubicada en el extremo sureste del mojón y orientada hacia el norte. La nomenclatura correspondiente es expedida por el GIT Geodesia. para su diligenciamiento dirigirse al manual de procedimientos, georreferenciación de puntos materializados (5.2.2. De la Clasificación de los puntos de Control geodésico, Nomenclatura), debidamente marcada según nomenclatura del AP con la siguiente información:</p> <ul style="list-style-type: none"> • Título: PNR MIRAFLORES Y PICACHOS - LIMITE ÁREA PROTEGIDA CON EL ÁREA CON FUNCIÓN AMORTIGUADORA (AMCOP, ACOMFLOPAD, SANTANA RAMOS) según la zona. • Logotipo: CORPOAMAZONIA • Información adicional: Coordenadas geográficas del mojón y año • Instrucciones o advertencias: Prohibición de caza y restricción de acceso. 		





**Corazón de la
Amazonía**

Conectando la biodiversidad
con el uso sostenible

ÍTEM	DESCRIPCIÓN / ESPECIFICACIONES TÉCNICAS	UNIDAD DE MEDIDA	CANTIDAD
	 <p data-bbox="347 894 1049 951">Ilustración 7. Placa de aluminio utilizada para la identificación de vértices geodésicos.</p> <p data-bbox="336 982 1058 1039">Nota: para marcar la placa, se recomienda utilizar un yunque como apoyo en la parte inferior de la placa (Ilustración 8).</p>  <p data-bbox="453 1530 941 1554">Ilustración 8. Placa de aluminio para nomenclatura</p>		

Nota: Los servicios deben ser cotizados sin IVA, toda vez que el proyecto se encuentra exento de IVA de conformidad al decreto 540 de 2004. Debe tenerse en cuenta que el proyecto está sujeto a la retención en la fuente definida por el Decreto 099 de 2013.

CONDICIONES GENERALES:

1. Presentar el RUT actualizado, con el código de actividad económica ya sea principal, secundaria u otras actividades, estas deben tener concordancia con el objeto de la presente convocatoria.





Corazón de la Amazonía

Conectando la biodiversidad con el uso sostenible

2. Presentar el certificado de existencia y representación legal expedido por la Cámara de Comercio respectiva, donde conste que el objeto social está relacionado con el objeto de la presente invitación. Si en dicho documento se indica que el representante legal tiene restricciones para contratar, deberá anexar la autorización correspondiente, expedida por el órgano competente. El certificado deberá haber sido expedido con fecha no mayor a 30 días calendario anteriores a la fecha prevista para la entrega de cotización.
3. Garantizar que los insumos y elementos utilizados para los mojones cumplan con las especificaciones técnicas descritas previamente (ítems 1 y 2).
4. Realizar una reunión con el supervisor para definir y coordinar las actividades en terreno, previo al inicio de la ejecución del contrato.
5. Generar y entregar un cronograma de actividades, de acuerdo con el plazo de ejecución establecido.
6. Diseñar y presentar, en digital, al supervisor, las placas de bronce y aluminio conforme a lo indicado en las especificaciones técnicas, previo a la instalación de los mojones, para la respectiva verificación de cumplimiento de las características requeridas.
7. Acatar y cumplir las instrucciones que el supervisor imparta en relación con el objeto contractual.
8. Instalar los mojones dentro del plazo establecido y en los sitios y coordenadas especificados en el apartado: lugar de entrega.
9. Asumir los costos de transporte, seguros y de riesgo por pérdida y/o deterioro de los elementos utilizados para la prestación del servicio, hasta la entrega efectiva al personal autorizado, en los sitios especificados en el apartado: lugar de entrega.
10. Responder, sin perjuicio de la garantía, por la calidad de los elementos utilizados.
11. Aceptar los procedimientos administrativos que determine Patrimonio Natural para la ejecución del contrato.
12. Mantener indemne a la entidad por las reclamaciones que se deriven con ocasión a la ejecución contractual.
13. Presentar informe de salvaguardas ambientales implementadas durante la instalación de los mojones, el cual deberá tener el visto bueno del supervisor del contrato.
14. Entregar las respectivas actas de recibido a satisfacción firmadas por el supervisor del contrato.
15. Cumplir con las obligaciones del Sistema de Seguridad Social Integral y las demás que, por Ley o contrato, le correspondan.
16. Presentar ante la entidad la correspondiente facturación electrónica de conformidad con las normas vigentes, adjuntando soporte de paz y salvo en el pago de aportes al sistema de seguridad social y parafiscales, correspondientes al último periodo de pago.
17. El contratista se obliga a presentar toda la documentación que le solicita el contratante para que le acrediten los pagos.

Por favor tener en cuenta la siguiente información:

Información cotización	<u>Su cotización debe indicar:</u> <ul style="list-style-type: none">• Descripción ítem cotizado• Precio unitario por ítem• Periodo de validez de la cotización (60 días)
-------------------------------	--





Corazón de la Amazonía

Conectando la biodiversidad con el uso sostenible

	<ul style="list-style-type: none">• Plazo de entrega de los servicios solicitados.						
Cotizaciones parciales	El proveedor deberá cotizar la totalidad de los ítems.						
Criterios de evaluación y adjudicación ¹	<ul style="list-style-type: none">• Cumplimiento de las especificaciones técnicas y servicios solicitados y• Precio más bajo.						
Tipo de contrato a suscribir	Contrato.						
Forma de pago	<p>Se harán dos (2) pagos, contra entrega e instalación de los mojones relacionados en las especificaciones técnicas, de la siguiente manera:</p> <p>Un primer pago, contra la entrega e instalación de 6 mojones tipo concreto, correspondientes a las Zonas 1 y 2 establecidas en el lugar de entrega.</p> <p>Un segundo pago contra la entrega e instalación de 3 mojones tipo pilastra, correspondientes a la Zona 3 establecida en el lugar de entrega.</p> <p>Los pagos se realizarán previa presentación de las actas de recibido a satisfacción y de la constancia de cumplimiento del supervisor del contrato, de la factura y del soporte de pago de aportes al sistema general de seguridad social y parafiscales del contratista.</p>						
Plazo de ejecución	El contrato tendrá una duración de tres (03) meses contados a partir de su perfeccionamiento.						
Lugar de ejecución y entrega	<p>Los lugares para la instalación serán en el límite del Parque Nacional Regional Miraflores y Picachos, en las zonas y coordenadas que se indican a continuación:</p> <p>Ubicación donde serán puestos los mojones:</p> <table border="1"><thead><tr><th colspan="2">MOJONES EN CONCRETO</th></tr></thead><tbody><tr><td rowspan="3">ZONA 01: ASOCIACIÓN MUNICIPAL DE COLONOS DEL PATO-BALSILLAS (AMCOP), SAN VICENTE DEL CAGUÁN</td><td>PUNTO 01 VEREDA EL OSO sitio conocido como LA PUCHULUNGA Latitud: N 02° 38'16.8" Longitud: W 074°55'08,6" Altitud: 2.442 M.S.N.M</td></tr><tr><td>PUNTO 02 VEREDA EL OSO sitio conocido como LA PUCHULUNGA Latitud: N 02°38'14.3" Longitud: W 074°55'04.5" Altitud: 2420 M.S.N.M</td></tr><tr><td>PUNTO 03 VEREDA EL OSO SENDERO DEL OSO sitio conocido como LA PUCHULUNGA Latitud: N 02° 38'09.4"</td></tr></tbody></table>	MOJONES EN CONCRETO		ZONA 01: ASOCIACIÓN MUNICIPAL DE COLONOS DEL PATO-BALSILLAS (AMCOP), SAN VICENTE DEL CAGUÁN	PUNTO 01 VEREDA EL OSO sitio conocido como LA PUCHULUNGA Latitud: N 02° 38'16.8" Longitud: W 074°55'08,6" Altitud: 2.442 M.S.N.M	PUNTO 02 VEREDA EL OSO sitio conocido como LA PUCHULUNGA Latitud: N 02°38'14.3" Longitud: W 074°55'04.5" Altitud: 2420 M.S.N.M	PUNTO 03 VEREDA EL OSO SENDERO DEL OSO sitio conocido como LA PUCHULUNGA Latitud: N 02° 38'09.4"
MOJONES EN CONCRETO							
ZONA 01: ASOCIACIÓN MUNICIPAL DE COLONOS DEL PATO-BALSILLAS (AMCOP), SAN VICENTE DEL CAGUÁN	PUNTO 01 VEREDA EL OSO sitio conocido como LA PUCHULUNGA Latitud: N 02° 38'16.8" Longitud: W 074°55'08,6" Altitud: 2.442 M.S.N.M						
	PUNTO 02 VEREDA EL OSO sitio conocido como LA PUCHULUNGA Latitud: N 02°38'14.3" Longitud: W 074°55'04.5" Altitud: 2420 M.S.N.M						
	PUNTO 03 VEREDA EL OSO SENDERO DEL OSO sitio conocido como LA PUCHULUNGA Latitud: N 02° 38'09.4"						

¹ Entiéndase cumplimiento de las especificaciones técnicas o servicios solicitados a la totalidad de lo indicado en la solicitud de cotización, de lo contrario no será considerada para evaluación, es decir, se rechaza.



Corazón de la Amazonía

Conectando la biodiversidad con el uso sostenible

			Longitud: W 074°55'01,0" Altitud: 2400 M.S.N.M
ZONA 02: ASOCIACIÓN CAMPESINA CORDILLERAS de los municipios de: LA MONTAÑITA, FLORENCIA, EL PAUJIL y EL DONCELLO (ACOMFLOPAD) CORREGIMIENTO EL DANUBIO DE FLORENCIA CAQUETÁ LÍMITES ENTRE LA VEREDA REMOLINOS Y EL ÁREA PROTEGIDA	MOJONES EN CONCRETO		
	PUNTO 04	CORREGIMIENTO EL DANUBIO VEREDA EL QUEBRADON sitios conocidos como YARUMAL Y PIEDRAS GORDAS límites entre los predios colindantes y el Área Protegida Latitud: N 02°05'49.75" Longitud: W 75°29'34.79" Altitud: 2214 M.S.N.M	
	PUNTO 05	CORREGIMIENTO EL DANUBIO VEREDA EL QUEBRADON sitios conocidos como YARUMAL Y PIEDRAS GORDAS límites entre los predios colindantes y el Área Protegida Latitud: N 02°05'48.77" Longitud: W 75°29'31.85" Altitud: 2224 M.S.N.M.	
	PUNTO 06	CORREGIMIENTO EL DANUBIO VEREDA EL QUEBRADON sitios conocidos como YARUMAL Y PIEDRAS GORDAS límites entre los predios colindantes y el Área Protegida Latitud: N 02°05'47.57" Longitud: W 75°29'29.05" Altitud: 2236 M.S.N.M.	
	MOJONES EN PILASTRA		
	ZONA 03: VÍA ALGECIRAS (HUILA) A LA REGIÓN DE SANTANA RAMOS, PUERTO RICO, CAQUETÁ, VEREDA PLUMEROS	PUNTO 07	Vía que atraviesa el PNR MIRAFLORES Y PICACHOS en 4.3 KM VEREDA PLUMEROS Latitud: N 02°26'55.8" Longitud: W 075°12'12.2" Altitud: 2248 M.S.N.M.
PUNTO 08		Vía que atraviesa el PNR MIRAFLORES Y PICACHOS en 4.3 KM VEREDA PLUMEROS Latitud: N 02°27'54.5" Longitud: W 075°12'33.0" Altitud: 2323 M.S.N.M.	
PUNTO 09		Vía que atraviesa el PNR MIRAFLORES Y PICACHOS en 4.3 KM VEREDA PLUMEROS Latitud: N 02°27'54.5" Longitud: W 075°12'33.0" Altitud: 2323 M.S.N.M.	
Declaración de Mantenimiento de la Cotización	Aceptamos que seremos declarados automáticamente inelegibles para participar en cualquier proceso con el Comprador por un período de 1 año a partir de la fecha de notificación del incumplimiento:		





**Corazón de la
Amazonía**

Conectando la biodiversidad
con el uso sostenible

	<p>(a) si retiramos nuestra cotización durante el período de la cotización especificado en el Anexo 27. Presentación cotización prácticas comerciales.</p> <p>(b) si una vez que el Comprador nos ha notificado de la aceptación de nuestra cotización dentro del período de su validez, no firmamos o nos negamos a firmar el Contrato.</p>
--	---

Agradecemos enviar su cotización y el Anexo 27. Presentación cotización prácticas comerciales, debidamente diligenciado en PDF (Portable Document Format) **vía correo electrónico a: adquisicionesgefcorazonamazonia@patrimoniounatural.org.co antes de las 10:00 am del 07 de abril 2025².**

FRAUDE Y CORRUPCIÓN:

El Banco requiere el cumplimiento de sus Directrices Contra el Fraude y la Corrupción y de sus políticas y procedimientos de sanciones vigentes incluidos en el Marco de Sanciones del Grupo del Banco Mundial, conforme se describe en el **anexo No. 21.**

En virtud de esta política, los Licitantes deberán permitir al Banco —y requerir que lo permitan sus agentes (hayan sido declarados o no), subcontratistas, subconsultores, prestadores de servicios, proveedores y su personal— inspeccionar todas las cuentas, archivos y otros documentos relativos a los procesos de selección inicial o precalificación, las presentaciones de ofertas o propuestas y la ejecución de contratos (en el caso de adjudicación), y permitir que sean auditados por auditores designados por el Banco.

² La hora oficial es la registrada según servidor de correo de Patrimonio Natural.