

N=685275

CONVENCIONES	
	ESTACION
	PUNTO DE PERFORACION
	AREA
	AREA

PUNTO DE PERFORACIÓN			
	NORTE	ESTE	COTA
P-1	685226.36	780434.54	2472.91
P-2	685237.12	780437.66	2472.65
P-3	685228.12	780446.69	2473.62
P-4	685217.14	780448.90	2472.53
P-5	685221.90	780440.64	2473.25
P-6	685155.82	780467.27	2453.36

CARTERA DE COORDENADAS DE DELTA			
PUNTO	ESTE	NORTE	COTA
DELTA 1	780448.00	685229.00	2473,05
DELTA 2	780429.11	685215.26	2472,41
DELTA 3	780466.02	685170.35	2454,94
DELTA 4	780463.03	685151.67	2452,47

N=685225

N=685175

E=780400
E=685125


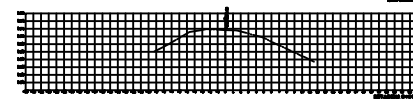
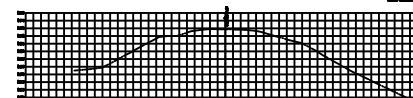


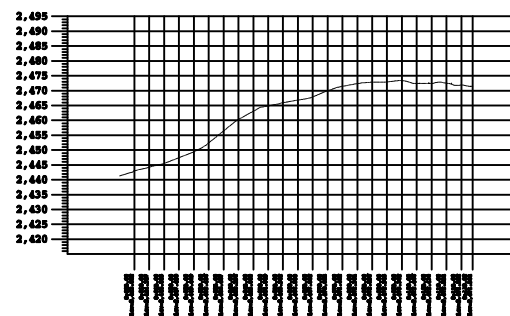
E=780450

E=780500

203,0542

AREA DE INGRESO
C/O DE PERIL

LOCALIZACION.



LEVANTAMIENTO ALTIPLANIMETRICO

PROYECTO:
PARQUE NACIONAL NATURAL MUNCHIQUE
MINAS DEL SOCORRO

PROPIETARIO:
P.N.N
PARQUES NATURALES NACIONALES

UBICACION:
MUNICIPIO DE ELTAMBO, VEREDA ALTAMBA
RESERVA SAN GABRIEL

LEVANTADO:
TOP, AMAURI GALE DIAZ
MAT. NO. 01-19008 CPNT

REVISOR Y DISEÑO:
ARO FREDY A ORTIZ GOMEZ
MAT. NO. 01-17845 CPNT

PRIMAS Y SELLOS:

AREA:
INDICADA

REVISOR:

ESCALA:
1:500

FECHA:
28/03/2024

NUM.	DESCRIPCION	FECHA

NUM.	DESCRIPCION
1	LEVANTAMIENTO REALIZADO CON ESTACION TOTAL

PLANO:

L - 1